Vízállás
Téglavető dűlő
Hosszú dűlő
Csere geges
Práter
Nagygombai öreghegy
Felső hegy
Marcali dűlő
Kertalja
Cigányrét
Bencék istállója
Percsel dűlő
Táborhely
Vörösakoli dűlő
Gadányi úti dűlő
Bizei major
Gesztenyés dűlő
Közép dűlő
Orbai felső
Orbai rét
Orbai kúti
Széles földek
Csontos rétek
Kn
Kt
Kgy
Kfszk
Ktt 1
Ek
Gksz 10
Gksz 8

MARCALI VÁROS
TELEPÜLÉSRENDEZÉSI TERV MÓDOSÍTÁSA
SZABÁLYOZÁSI TERV - SZT-1

A 11/2013. (06.28.) sz. rendelet 1.sz. melléklete

■ ■ ■ ■	Tervlapon szabályozott terület határa
━━━	Tervezett szabályozási vonal
● ● ● ● ●	Övezet / építési övezet határa
🟧 Z	Közlekedési célú/nem közlekedési célú közterület
▨	Megtartandó, kialakítandó zöldfelület
▨	Lakóterületi közhasználatú zöldfelület
▦	Intézményi közhasználatú zöldfelület
▨	Forgalomcsillapított közterület
▨	Be nem építhető terület / közműsáv
▩	Gyalogos zóna
● ● ● ● ●	Gyalogút
○○○○	Térségi kerékpárút
○○○○○○○○	Helyi kerékpárút
— — —	Javasolt telekhatár
- - - - - -	Építési határvonal
━━✕━━	Megszűnő belterülethatár
━━··━━	Belterületi határ meglévő / tervezett
✳	Megszüntető jel
— — —	Védőterület határa
— —— —	Gázvezeték
▦	Műemlék telke
MK — —	Műemléki környezet határa
ht ht	Helyi jelentőségű természetvédelmi terület Településszerkezeti szempontból jelentős park
R R R RÉ RÉ	Régészeti terület Régészeti érdekű terület
- - he - -	Helyi értékvédelmi terület határa, Településképvédelmi terület határa,
━ ━ ━	Városközpont határa
● ● ● ●	Védett fasor
▀	Műemlék épület
▨ H	Helyi védett épület, helyi művi érték

▀	Lebontott épület
▭	Alaptérképen nem szereplő épület

építési övezet jele		
	beépítési mód	beépítési (%)
	épület mag (m)	min. telekterület (m)

Beépítésre szánt területek

Ln	Nagyvárosias lakóterület
Lk	Kisvárosias lakóterület
Lke	Kertvárosias lakóterület
Lf	Falusias lakóterület
Vt	Településközpont terület
Vi	Intézményterület
Gksz	Kereskedelmi, szolgáltató, gazdasági terület
Keü	Különleges terület, egészségügyi terület
Kfszk	Különleges terület, fürdő és szabadidőközpont
Kgy	Különleges terület, gyógyszálló
Khon	Különleges terület, honvédségi terület
Kap	Különleges terület, autóbuszpályaudvar
Kmü	Különleges terület, mezőgazdasági üzemközpont
Kegü	Különleges terület, mezőgazdasági üzemközpont
Ksp	Különleges terület, sport terület
Ktt	Különleges terület, turisztikai terület

Beépítésre szánt területek

Köu1	Közlekedési terület, országos közút
Köu2	Közlekedési terület, helyi gyűjtőút
Kök	Közlekedési terület, vasút
KÖ	Közműterület
Z, Zk	Zöldterület, közpark, közkert
Ev	Véderdő
Ek	Közjóléti erdő
Ek	Gazdasági erdő
Mák	Általános korlátozott funkciójú mezőgazdasági terület
Mk	Kertes mezőgazdasági terület
V	Vízgazdálkodási terület
Kt	Különleges terület, temető
Ktk	Különleges terület, tájgazdálkodási terület
Kn	Különleges terület, napelempark
VA	Villamos alállomás
V	Vízmű terület
◐	Meglévő szintbeli vasúti átjáró

Boronka

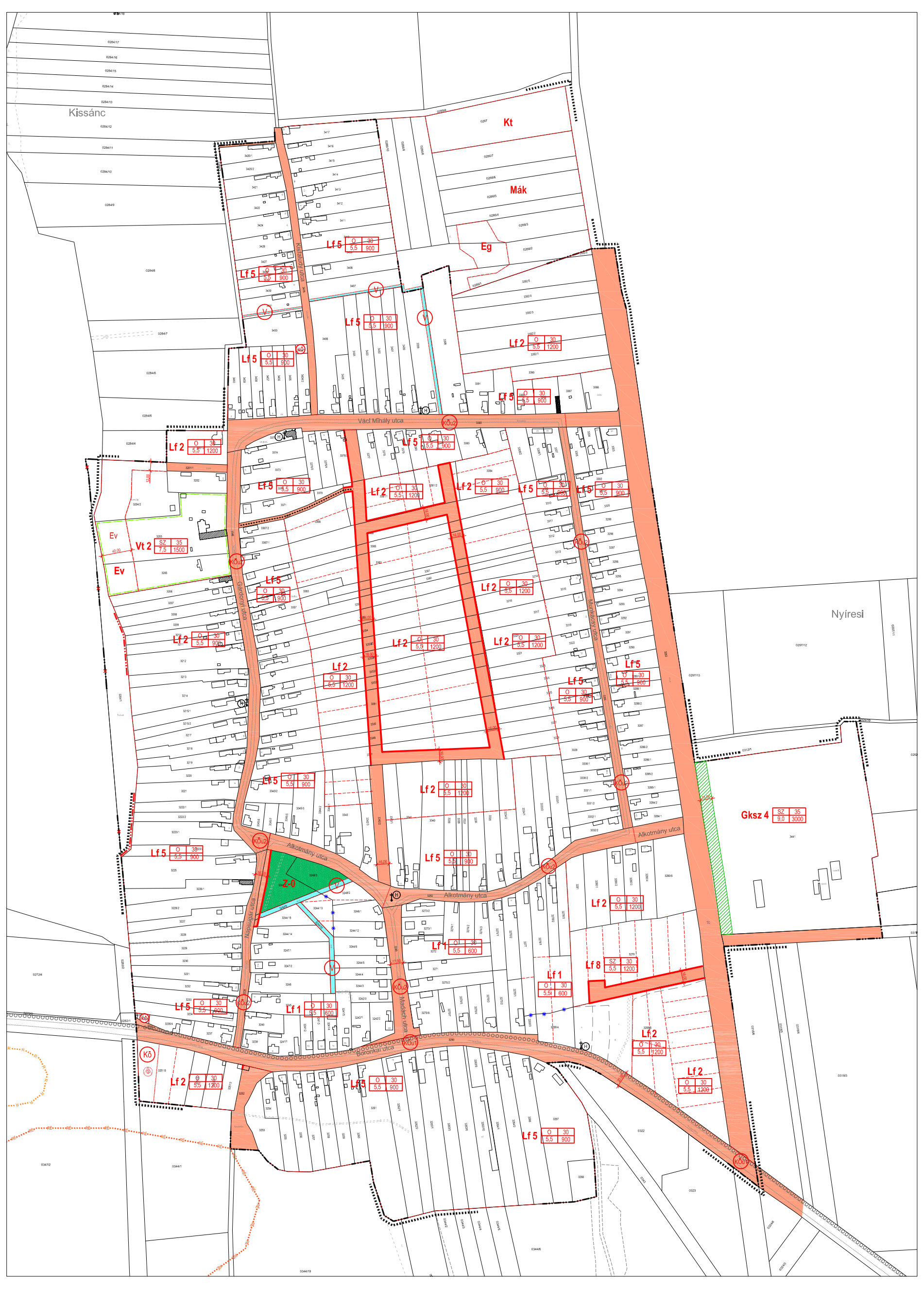
Kissánc
Nyíresi
Kt
Mák
Eg
Lf 5
Lf 2
Lf 1
Lf 8
Vt 2
Ev
Z-0
Gksz 4

Horvátkút

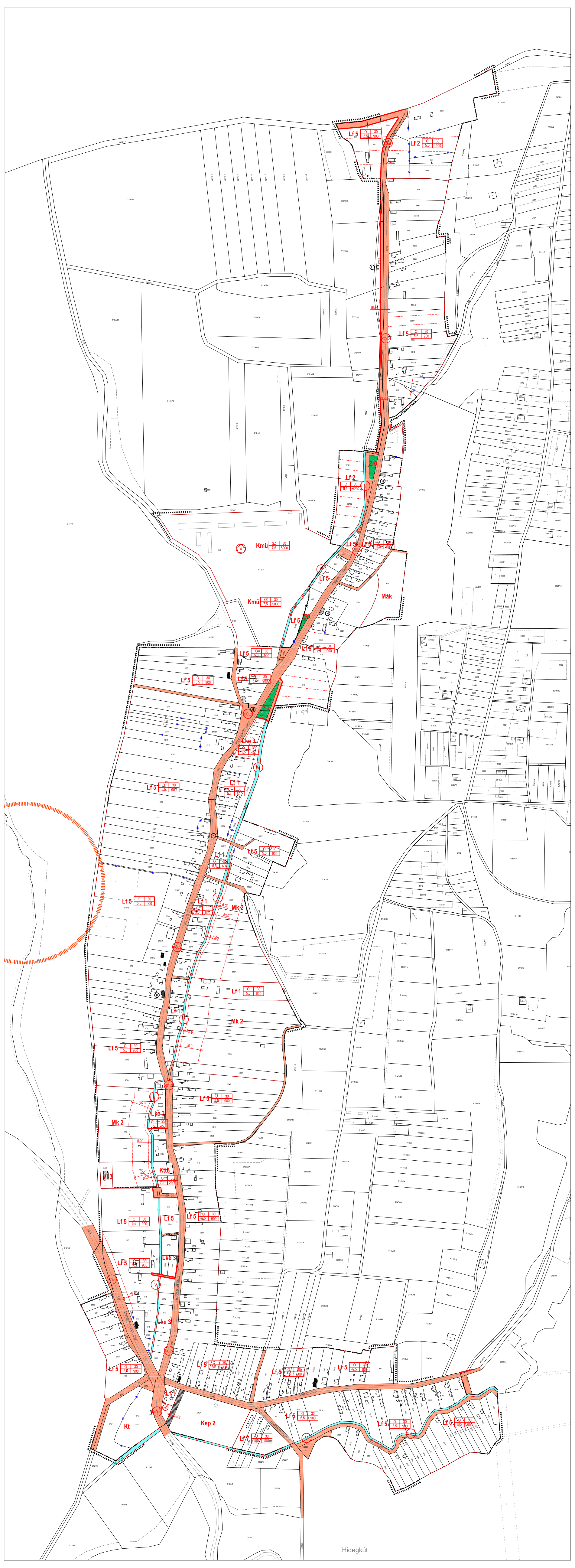
Kmü
Mák
Mk 2
Lf 5
Lf 2
Lf 1
Lke 3
Ktt3
Ksp 2
Kt
Hidegkút

Gyótapuszta

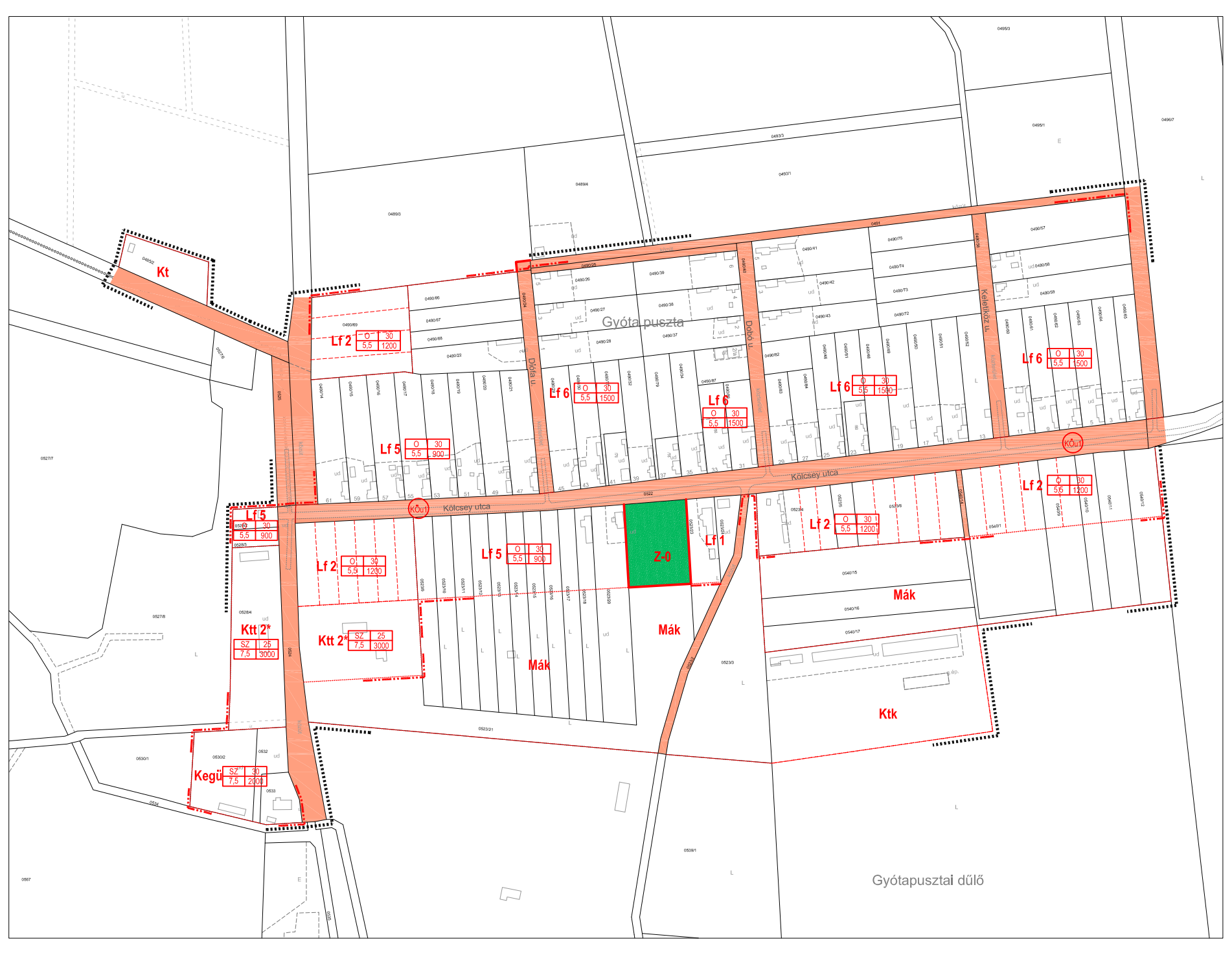
Gyóta puszta
Kölcsey utca
Kt
Lf 2
Lf 5
Lf 6
Lf 1
Z-0
Ktt 2
Kegü
Mák
Ktk
Gyótapusztai dűlő

KÖRNYEZETTERV KFT. - VÁROS ÉS HÁZ BT.

2013. július