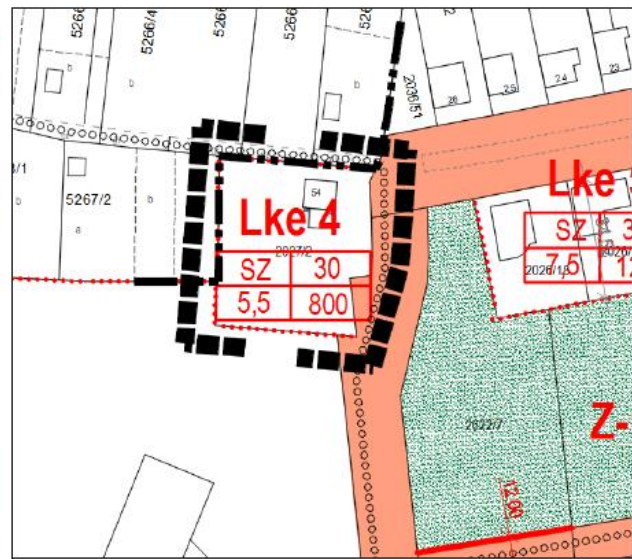
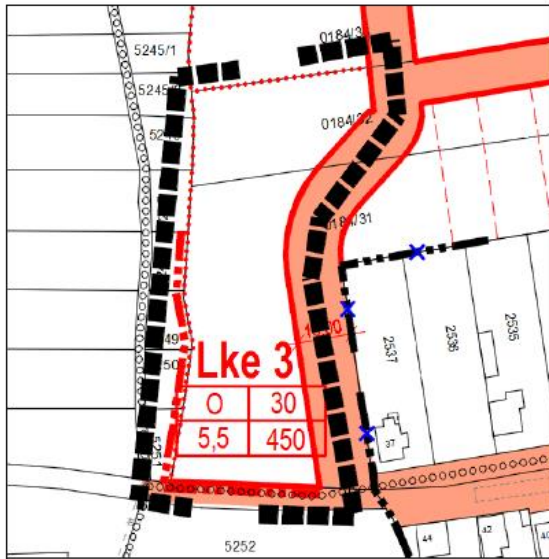
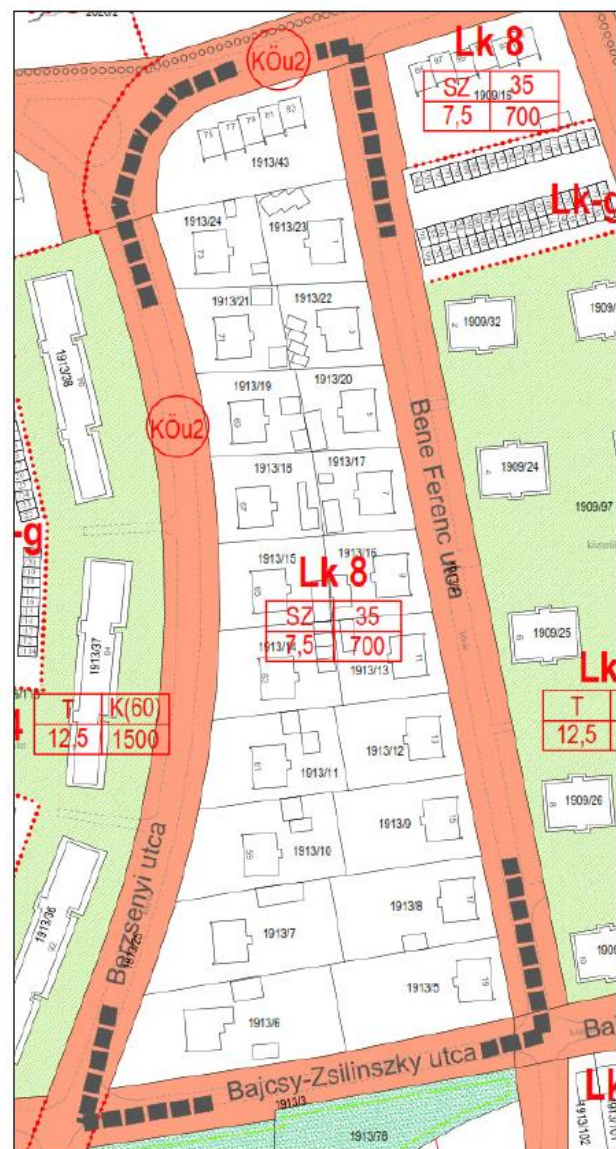
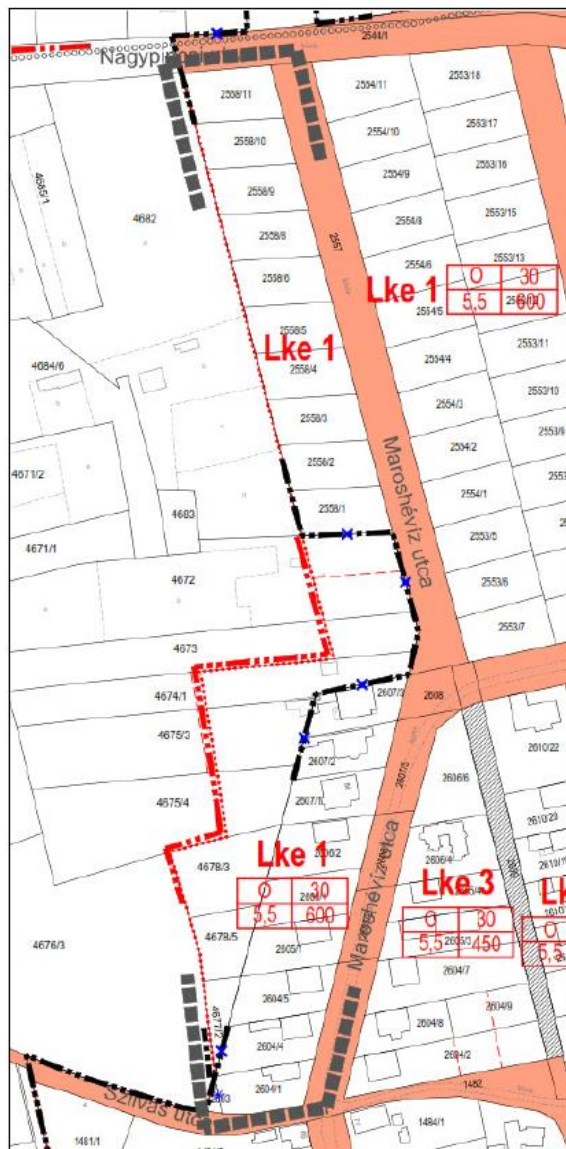


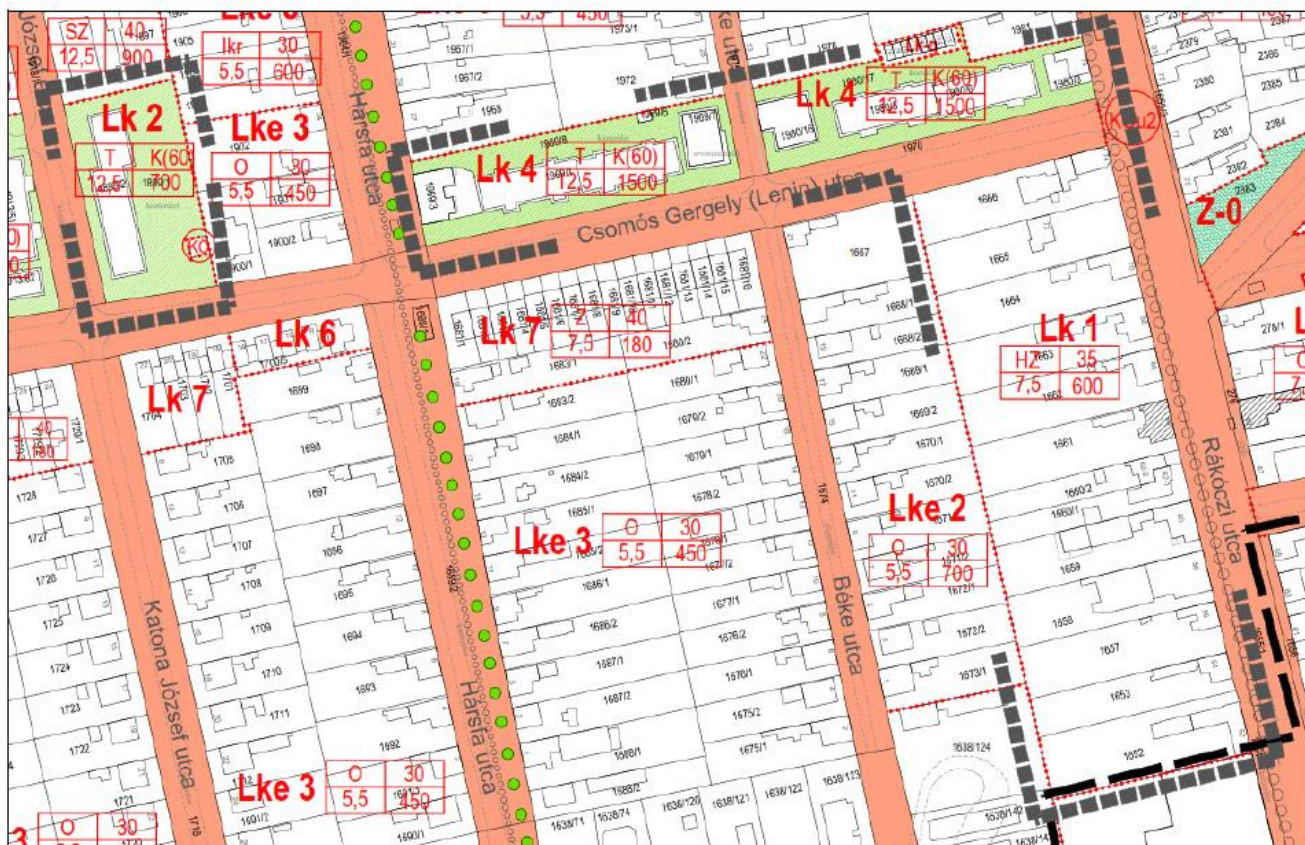
2. melléklet a 19/2017. (IX.22.) önkormányzati rendelethez



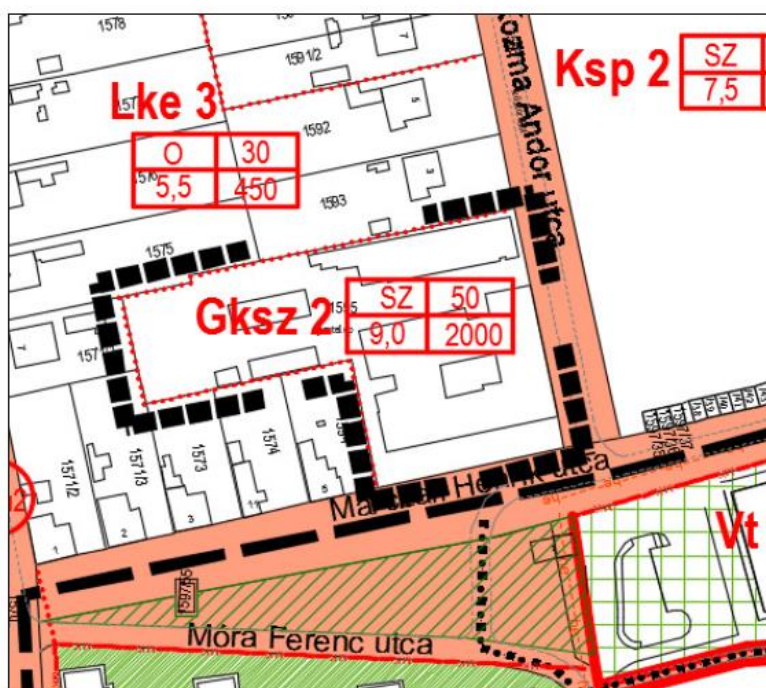
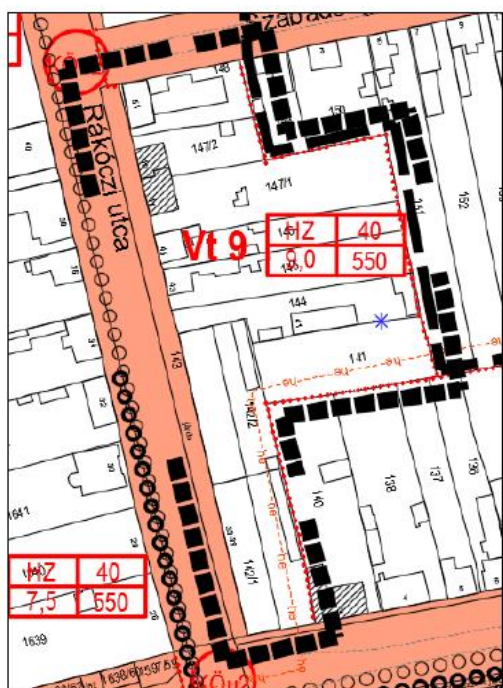
A HÉSZ 1.3 és 1.5. mellékletének módosítása (SZT-1 Szabályozási terv 3. és 5. szelvény részlete)



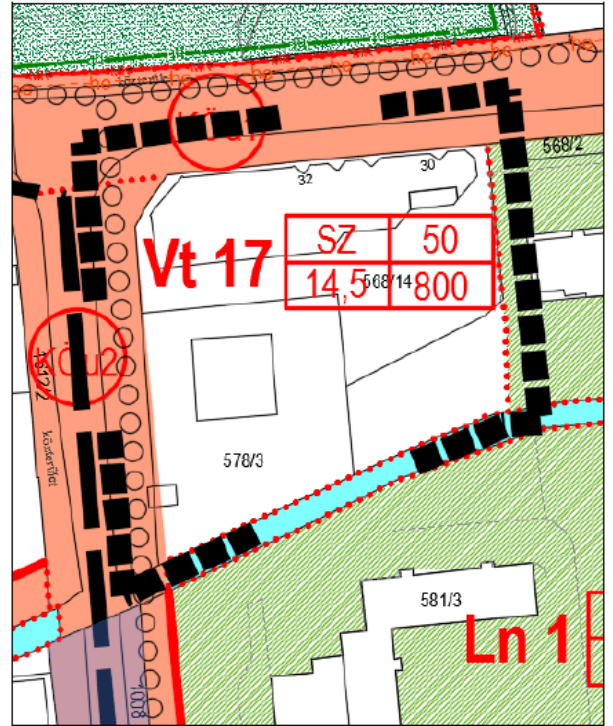
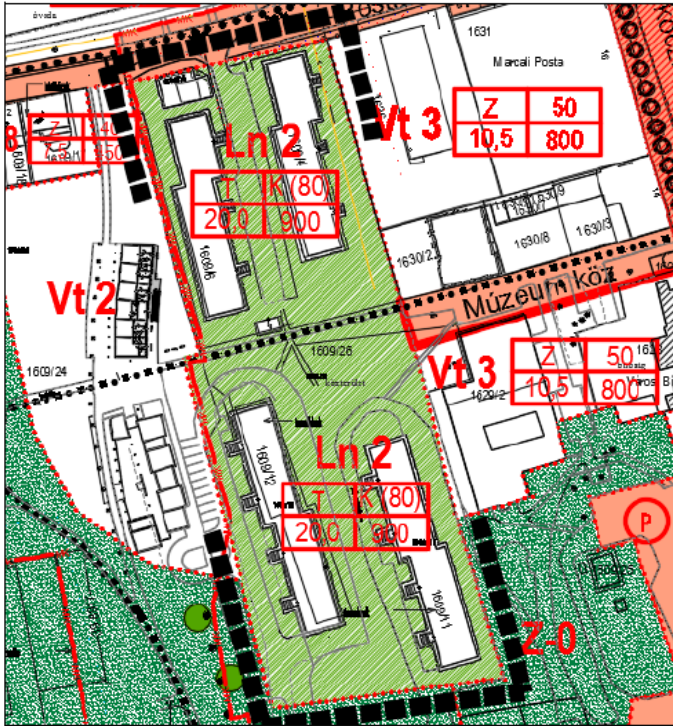
A HÉSZ 1.8 és 1.12. mellékletének módosítása (SZT-1 Szabályozási terv 8 és 12. szelvény részlete)



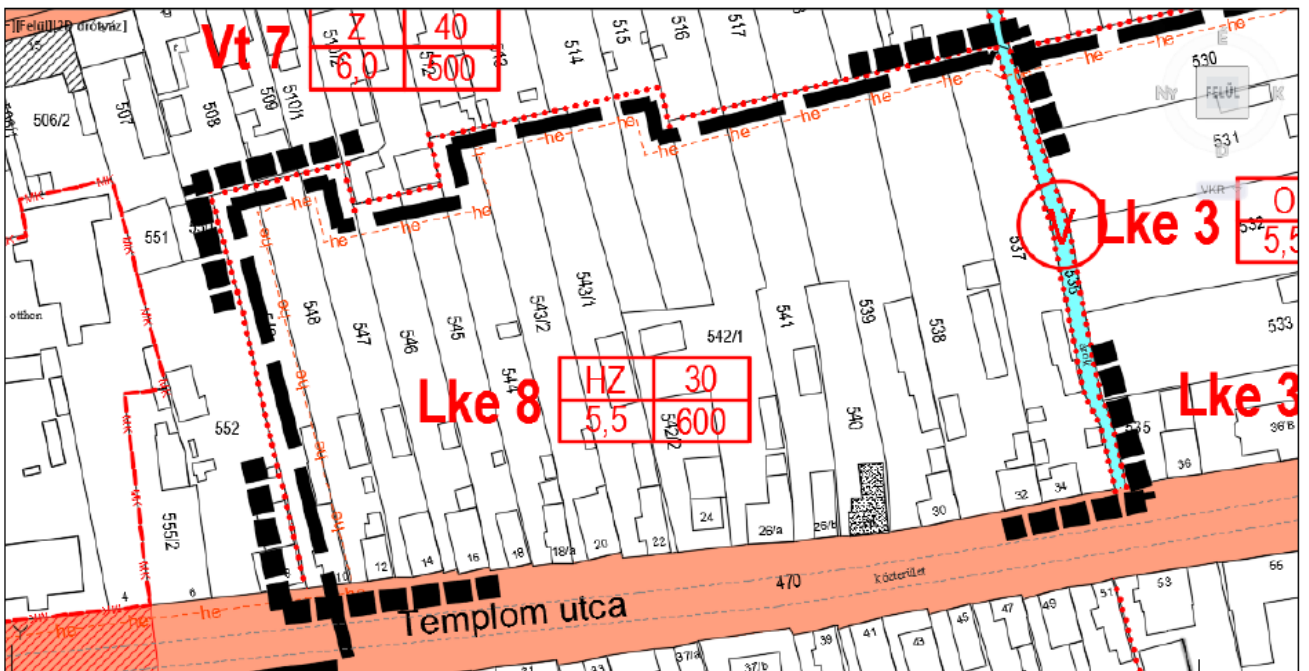
A HÉSZ 1.13. mellékletének módosítása (SZT-1 Szabályozási terv 13. szelvény részlete)



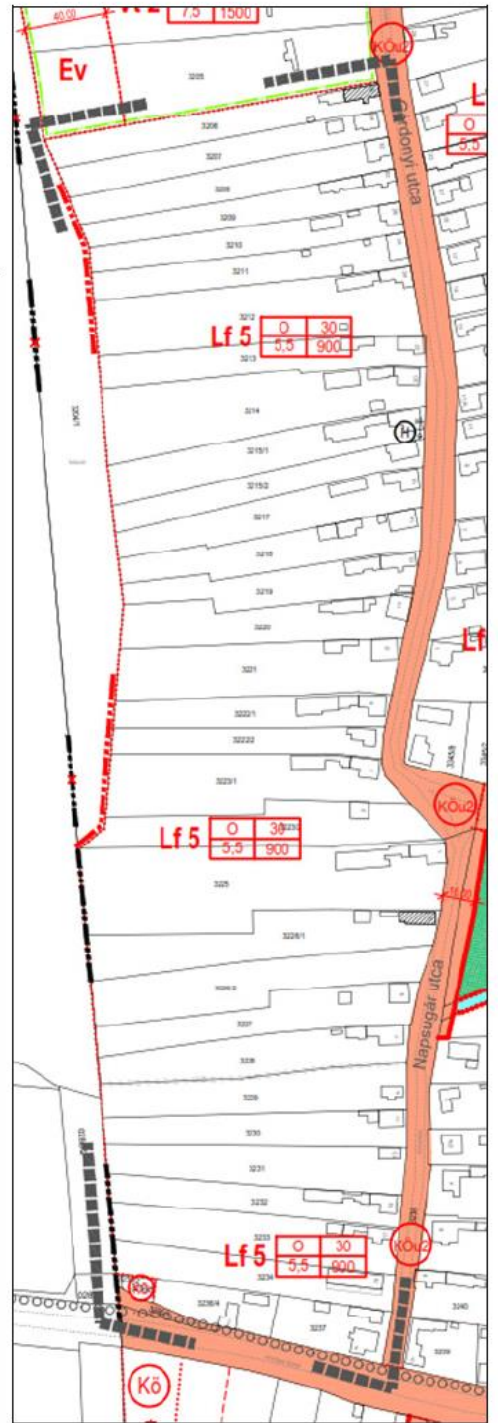
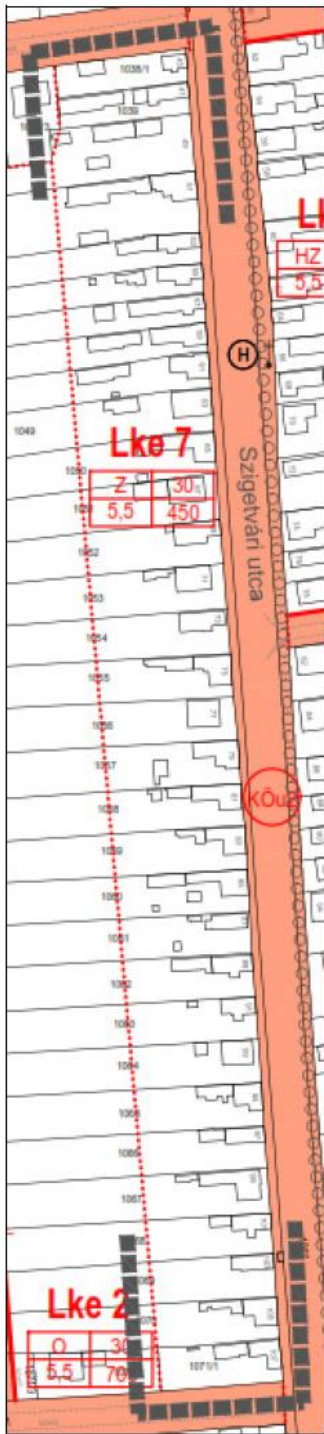
A HÉSZ 1.13, 1.16, 1.17. mellékletének módosítása (SZT-1 Szabályozási terv 13., 16, 17 szelvény részlete)



A HÉSZ 1.17, 1.21. mellékletének módosítása (SZT-1 Szabályozási terv 17, 21. szelvény részlete)



A HÉSZ 1.22. mellékletének módosítása (SZT-1 Szabályozási terv 22. szelvény részlete)



A HÉSZ 1.24, 1.40, 1.41. mellékletének módosítása (SZT-1 Szabályozási terv 24, 40, 41. szelvény részlete)

JELMAGYARÁZAT

	Terviajon szabályozott terület határa
	Tervezett szabályozási vonal
	Övezet / építési övezet határa
	Közlekedési célú/nem közlekedési célú közterület
	Megtartandó, kialakítandó zöldfelület
	Lakóterületi közhasználatú zöldfelület
	Intézményi közhasználatú zöldfelület
	Forgalomcsillapított közterület
	Be nem építhető terület / közműsáv
	Gyalogos zóna
	Gyalogút
	Térségi kerékpárút
	Helyi kerékpárút
	Javasolt telekhatár
	Építési határvonal
	Megszűnő belterülethatár
	Belterületi határ <small>meglévő tervezett</small>
	Megszüntető jel
	Védőterület határa
	Gázvezeték
	Műemlék telke
	Műemléki környezet határa
	Helyi jelentőségű természetvédelmi terület Településszerkezeti szempontból jelentős park
	Régészeti terület Régészeti érdekű terület
	Helyi értékvédelmi terület határa, Településképvédelmi terület határa.
	Városközpont határa
	Védett fasor
	Zöldfelület vagy záportároló céljára fenntartott terület
	Rekultivált kommunális hulladéklerakó

Beépítésre szánt területek

Ln	Nagyvárosias lakóterület
Lk	Kisvárosias lakóterület
Lke	Kertvárosias lakóterület
Lf	Falusias lakóterület
Vt	Településközpont vegyes terület
Vi	Intézmény terület
Gkszk	Kereskedelmi, szolgáltató, gazdasági terület
Gip	Ipari, gazdasági terület
Keü	Különleges terület, egészségügyi terület
Kfszk	Különleges terület, fürdő és szabadidőközpont
Kgy	Különleges terület, gyógyszálló
Khon	Különleges terület, honvédségi terület
Kap	Különleges terület, autóbusszpályaudvar
Kmü	Különleges terület, mezőgazdasági üzemközpont
Kegü	Különleges terület, erdőgazdasági üzemközpont
Ksp	Különleges terület, sport terület
Ktt	Különleges terület, turisztikai terület

Beépítésre nem szánt területek

Köü1	Közlekedési terület, országos közút
Köü2	Közlekedési terület, helyi gyűjtőút
Kök	Közlekedési terület, vasút
KÖ	Közműterület
Z, Zk	Zöldterület, közpark, közkert
Ev	Véderdő
Ek	Közjóléti erdő
Eg	Gazdasági erdő
Mák	Általános korlátozott funkciójú mezőgazdasági terület
Mk	Kertes mezőgazdasági terület
V	Vízgyűjtőterület
Kt	Különleges terület, temető
Ktk	Különleges terület, tájgazdálkodási terület
Kn	Különleges terület, napeleny-park
	Villamos állomás
	Vízmű terület
	Meglévő szintbeli vasúti átjáró

építési övezet jele

beépítési mód	beépítési (%)
épület mag (m)	min. telekterület (m)

	Módosítással érintett terület határa
--	--------------------------------------